

VETVA A				
Staniční vrcholu směrového polygonu	Y	X	Vzdálenost	Směr
0.00	1,273,938.32m	578,672.52m		
			35.05m	S58.486151Z (d)
35.05	1,273,920.00m	578,702.41m		

VETVA B				
Staniční vrcholu směrového polygonu	Y	X	Vzdálenost	Směr
0.00	1,273,906.88m	578,721.07m		
			54.02m	S57.983155Z (d)
54.02	1,273,878.24m	578,766.84m		

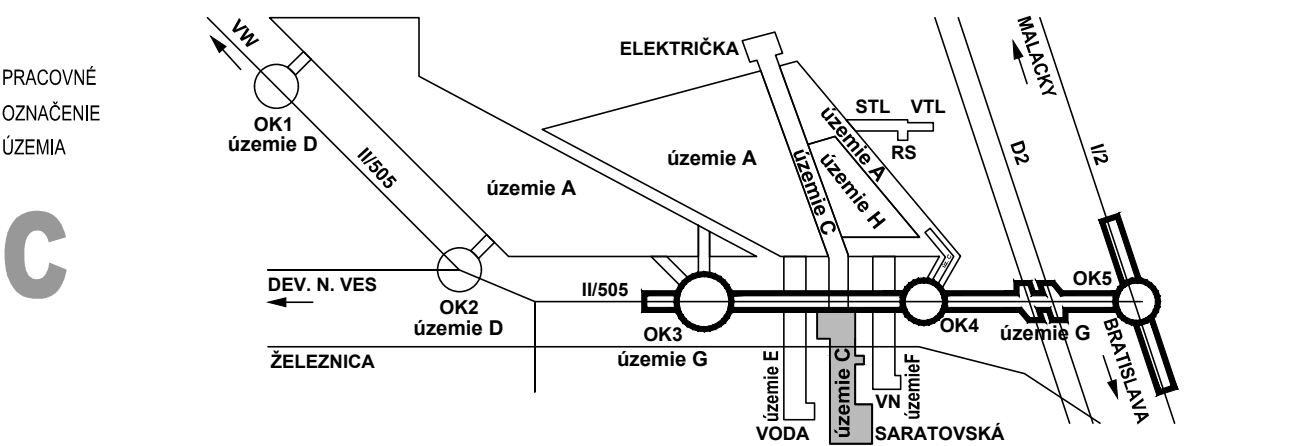
VETVA A			
Staniční	Y	X	Směr tečny
0.00	1,273,938.32m	578,672.52m	S58.486151Z (d)
10.00	1,273,933.10m	578,681.05m	S58.486151Z (d)
20.00	1,273,927.87m	578,689.57m	S58.486151Z (d)
30.00	1,273,922.64m	578,698.10m	S58.486151Z (d)







VETVA B			
Staniční	Y	X	Směr tečny
0.00	578,721.04m	1,273,906.88m	S57.983155Z (d)
10.00	578,729.52m	1,273,901.58m	S57.983155Z (d)
20.00	578,738.00m	1,273,896.28m	S57.983155Z (d)
30.00	578,746.47m	1,273,890.97m	S57.983155Z (d)
40.00	578,754.95m	1,273,885.67m	S57.983155Z (d)
50.00	578,763.43m	1,273,880.37m	S57.983155Z (d)

ZMENY DOKUMENTÁCIE			
Zmena			
Index:	Dátum:	Meno - Podpis:	Text zmeny:



Nové dopravné prepojenie II/505 s MČ Dúbravka



Manažér projektu:	Ing. Ján Kušnír			
Hlavný inžinier projektu:	Ing. Marek Šmelik			
Zodpovedný projektant objektu:	Ing. Marek Šmelik			
Navrhol - vypracoval:	Ing. Marek Šmelik			
Kontroloval:	Ing. Vladimíra Rožoková			
Miesto stavby:		Okras:	Trnavská cesta 27, 831 04 BRATISLAVA	
Bratislava		Bratislava IV	Generálny riaditeľ: Ing. Slavomír Podmanický	
Investor - stavebník:			Zákazkové číslo:	1514
			Dátum:	11/2015
			Stupeň - účel:	DSP
			Počet A4:	4XA4 (4/1)
			Mierka:	1:250
			Časť:	Súprava:
			E	
			Príloha:	
			6	
Stavba:				
NOVÉ DOPRAVNÉ PREPOJENIE II/505 S MČ DÚBRAVKA				
Objekt (súbor):				
C102				
Úprava Agátovej ulice				
Názov prílohy:				
Výtyčovací výkres				
Digitálny názov prílohy:				
1514_DSP_C102_06_Výtyčovací.dwg				